Sofinancira Evropska unija

I FEEL SLOVENIA

Občina Cerkvenjak

PARK CERKVENJAK - VITALINOVA POT (Neposredna potrditev operacije za sofinanciranje iz sredstev EKP 2021-2027)

Občina Cerkvenjak bo v okviru projekta PARK CERKVENJAK – VITALINOVA POT uredila dve območji z novimi javnimi zelenimi površinami, ki bodo izboljšale kakovost bivanja, spodbujale biodiverziteto ter zagotavljale prijetno in dostopno okolje za vse generacije občanov.

Območje A obsega ureditev parka z otroškim igriščem, zelenimi terapevtskimi površinami, biodiverzitetnim travnikom, hoteli za žuželke, počivališči ter prostorom za manjše kulturne prireditve. Območje bo s pokopališčem povezovala tudi Vitalinova pot.

Območje B vključuje širitev pokopališča z ureditvijo površin za klasične in žarne grobove, anonimne pokope ter raztros pepela. Urejena bo tudi spremljajoča infrastruktura.

V sklopu projekta bo nameščena urbana oprema, med drugim klopi, pitniki, stojala za kolesa, koši za odpadke in hoteli za žuželke.

Skupna vrednost investicije znaša **499.202,13 EUR z DDV**, od tega je za sofinanciranje iz sredstev Evropske kohezijske politike predvidenih **476.404,73 EUR**
Skupna površina območja znaša **9.946 m² (0,99 ha)**, kar predstavlja kazalnik RC036.

Slika 1: Pregledna situacija PZI dela investicije z GD, Park Cerkvenjak – Vitalinova pot, M 1:1000

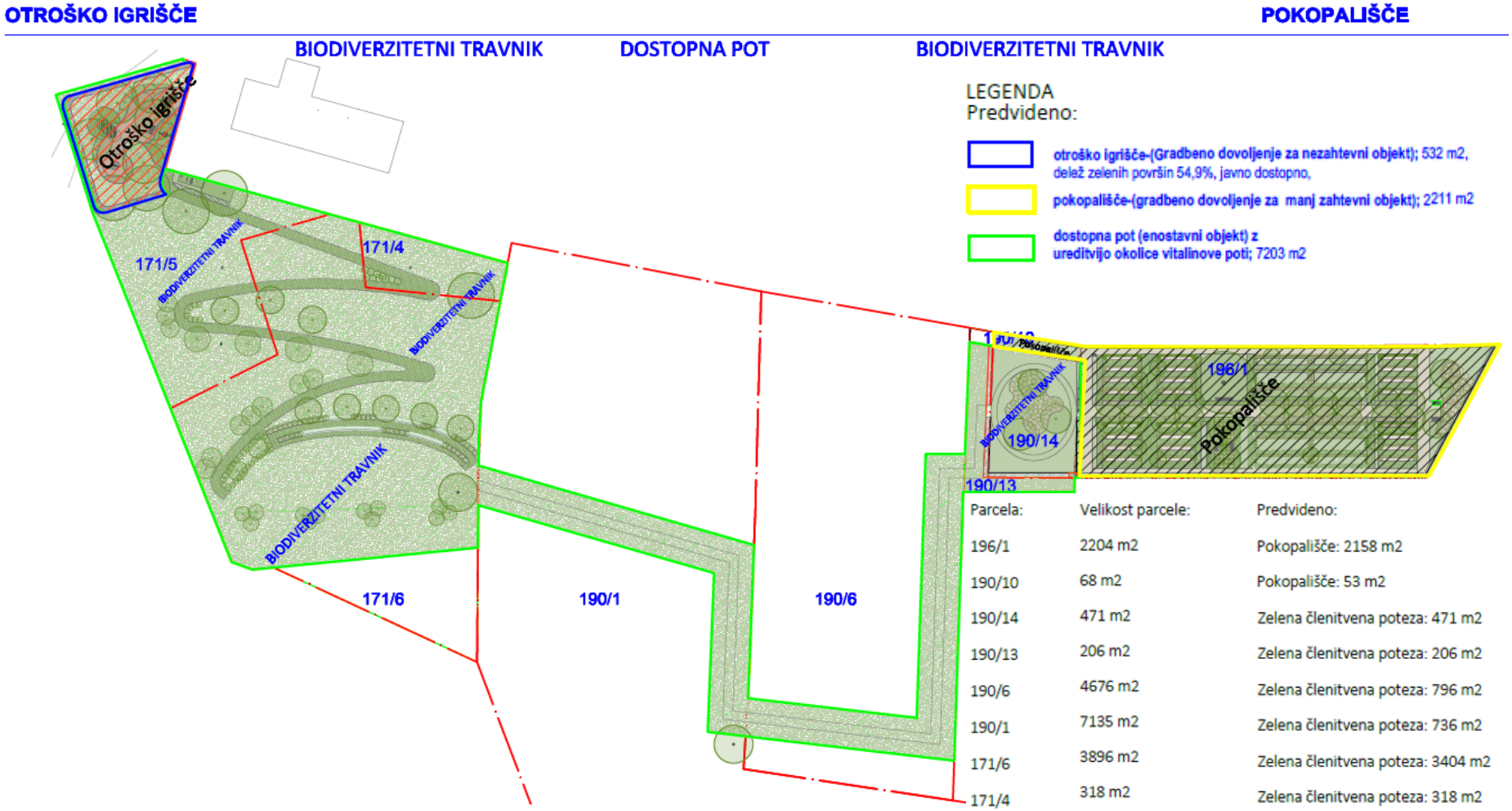

Parcela:	Velikost parcele:	Predvideno:
196/1	2204 m2	Pokopališče: 2158 m2
190/10	68 m2	Pokopališče: 53 m2
190/14	471 m2	Zelena členitvena poteza: 471 m2
190/13	206 m2	Zelena členitvena poteza: 206 m2
190/6	4676 m2	Zelena členitvena poteza: 796 m2
190/1	7135 m2	Zelena členitvena poteza: 736 m2
171/6	3896 m2	Zelena členitvena poteza: 3404 m2
171/4	318 m2	Zelena členitvena poteza: 318 m2
171/5	1804 m2	Otroško igrišče: 532 m2, Zelena členitvena poteza: 1272 m2

Vir: Progrin d. o. o.

Vsota površin parcel: 9.946 m^2 = 0,99 ha - kazalnik RC036

Slika 2: Ureditvena situacije, otroško igrišče z dostopno potjo – znotraj območja A

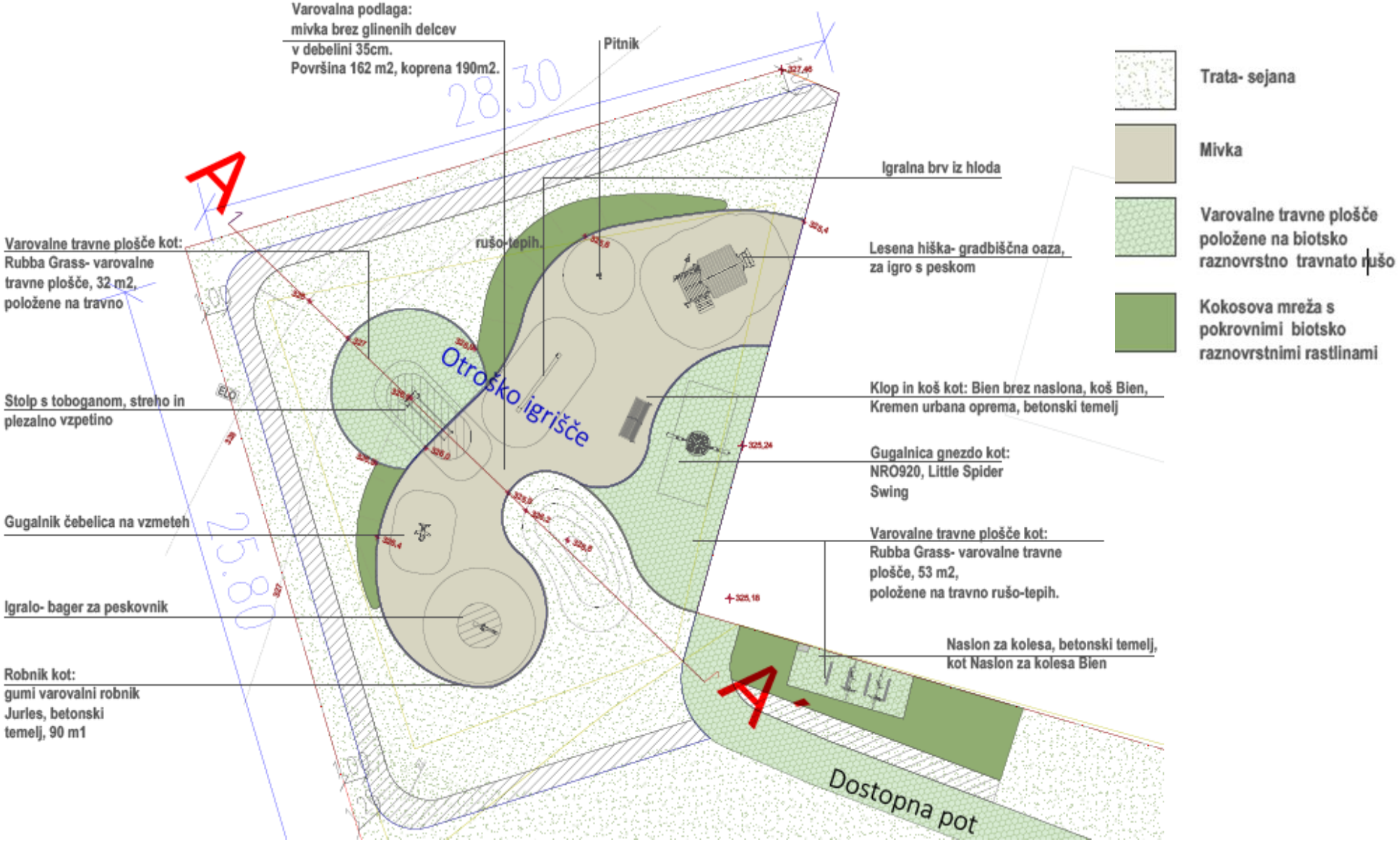

Slika 3: Shematski prikazi območja B - sklopi pokopališča, PZI, 1:1000

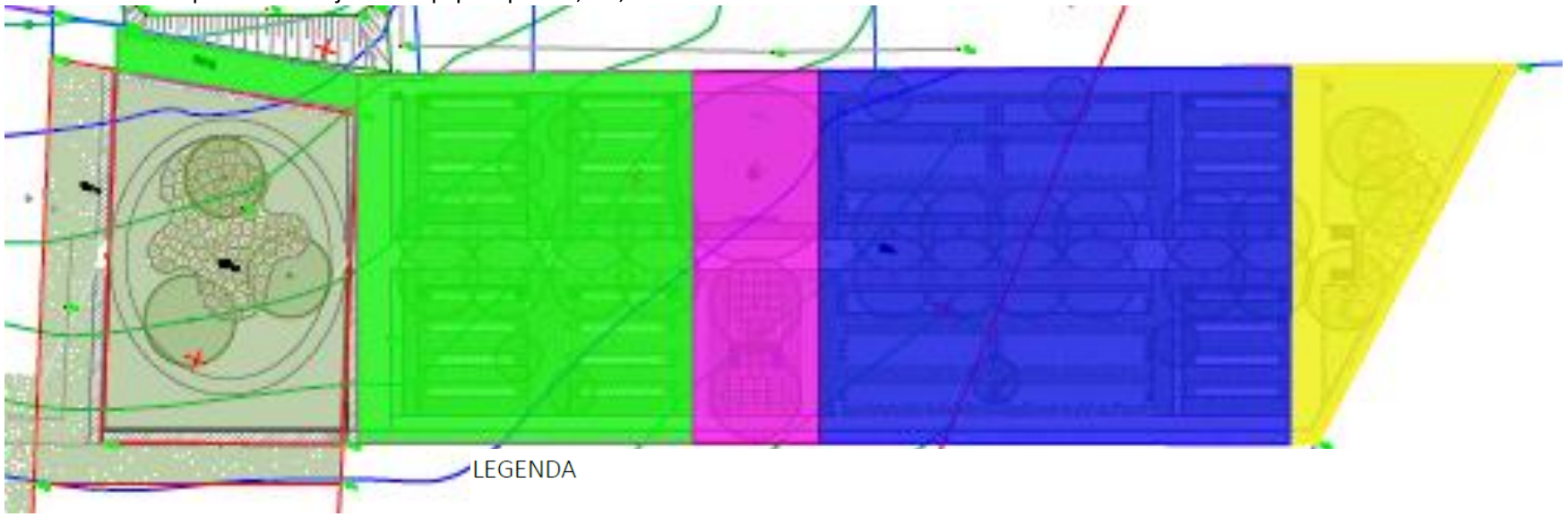

LEGENDA

1. SKLOP

Prvi del pokopališča je območje žarnih grobov. Sestavljajo ga tratne poti s travnimi ploščami, zasaditve, ki členijo prostor in nudijo zasebnost. Robnik ločuje zasaditev od trate.

2. SKLOP

V drugem delu pokopališča na severu dominira obstoječe drevo, na jugo pa je je predvidena gosta zasaditev grmovnic in dreves, med katere so umeščene klopi, ki so usmerjene v žarni zid, ki ni del tega projekta.

3. SKLOP

V tretjem delu je kombinacije žarnega in klasičnega pokopa, ki je še vedno na tratnem pokopališču, ločen s tratnimi potmi in travnimi ploščami ter robniki in zasaditvijo, ki členi prostor in ustvarja manjše intimne prostore.

4. SKLOP

Četrti del pokopališča se zaključi s trato, zimzelenimi drevesi, grmovnicami ter urbano opremo. To je prostor za raztros pepela. Klopi so umeščene centralno ob steni z imeni pokojnikov, ki ni del tega projekta.

Vir: Progrin d. o. o. (PZI, januar 2026, št. 24-059)